



การศึกษาแบบภูมิทัศน์ ถนนกรณีศึกษาหน้าวัดตะพังทองในเขตอุทยานประวัติศาสตร์สุโขทัย

บทนำ

ปัจจุบันการพัฒนาการท่องเที่ยวมีแนวโน้มสำคัญที่ก่อให้เกิดการพัฒนาขยายตัวอย่างรวดเร็ว...



ก่อให้เกิดผลเสียทางด้านสภาพแวดล้อม และภูมิทัศน์โดยรอบโบราณสถาน...



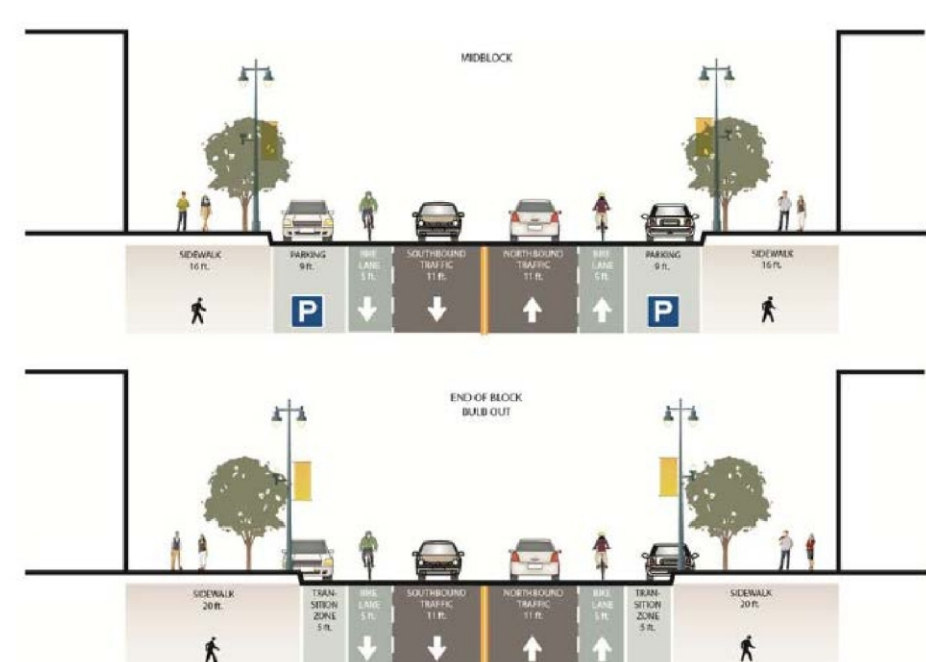
เพื่อให้การดำเนินการด้านการอนุรักษ์และพัฒนาอุทยานประวัติศาสตร์สามารถบรรลุได้อย่างสมบูรณ์...

เพื่อเข้าไปปฏิบัติสามารถดำเนินการหาแนวทางการออกแบบอาคาร หรือซ่อมแซมปรับปรุง...

เพื่อสร้างความเข้าใจในแนวทางการอนุรักษ์ด้านผังเมืองลักษณะ วิถีชีวิตของคนทางวัฒนธรรม...

วัตถุประสงค์ของการวิจัย

- เพื่อศึกษารูปแบบภูมิทัศน์ถนน (Streetscape) การจัดระเบียบทางเท้าพื้นที่บริเวณหน้าวัดตะพังทอง...



- เพื่อเสนอรูปแบบภูมิทัศน์ถนน (Streetscape) ให้สอดคล้องกับเอกลักษณ์วิถีชีวิตวัฒนธรรมในท้องถิ่นชุมชน...



การนำเสนอการวิเคราะห์ข้อมูลผลการวิเคราะห์ การวิจัยการปรับปรุงภูมิทัศน์หน้าวัดตะพังทอง

โดยผู้วิจัยได้ทำการศึกษาระยะข้อมูลผลวิเคราะห์ จากแบบสำรวจ แบบสัมภาษณ์จากต้น...

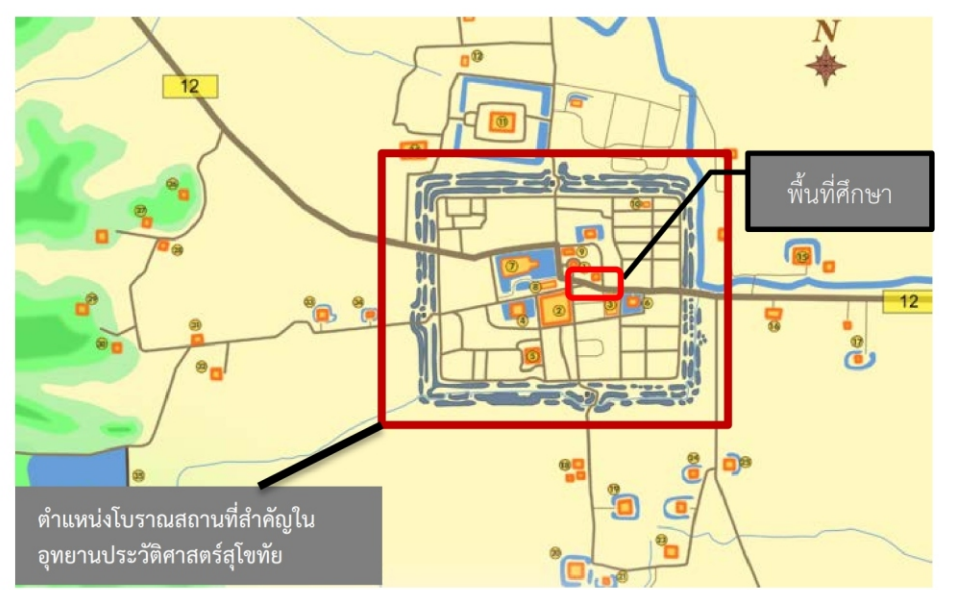
การเสนอผลวิเคราะห์ข้อมูล ตอนที่ 1

การสำรวจสภาพแวดล้อมทางกายภาพของพื้นที่บริเวณหน้าวัดตะพังทองในเขตอุทยานประวัติศาสตร์สุโขทัย...

ลักษณะบริเวณบริเวณถนนหน้าวัดตะพังทอง

ลักษณะทางกายภาพโดยรอบบริเวณมีถนนหน้าวัดตะพังทอง

ลักษณะทางภูมิศาสตร์ด้านพื้นที่ตั้งพื้นที่ศึกษาวิจัย



ภาพแสดงจุดของแผนที่ศึกษาวิจัย

ความเห็นจากชุมชนพื้นที่ศึกษาวิจัย

สรุปได้ดังนี้

- 1. ควรทำการวางพื้นที่อย่างจริงจังเพื่อให้เข้าใช้ชุมชนและรับผู้สัญจรอย่างจริงจัง...



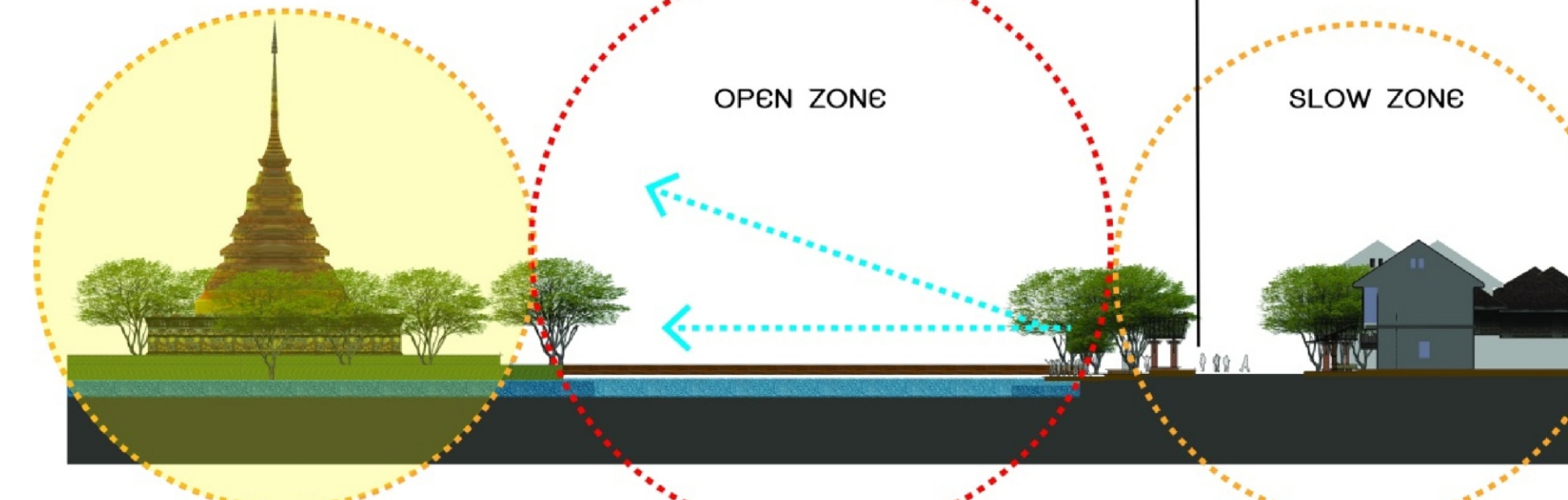
การควบคุมการเข้าถึงให้สาธารณะ เพื่อป้องกันการเข้าถึงโบราณสถานและปัญหา...

การนำเสนอแนวความคิดการปรับปรุงภูมิทัศน์ และข้อเสนอแนะ

Table with 2 columns: ส่วนที่มีการปรับปรุง, วิธีการปรับปรุง

พื้นที่ใหม่ในจุดเชื่อมโยนโยนกับรูปแบบ Slow Graphic เพื่อเสนอความเจริญร่อน...

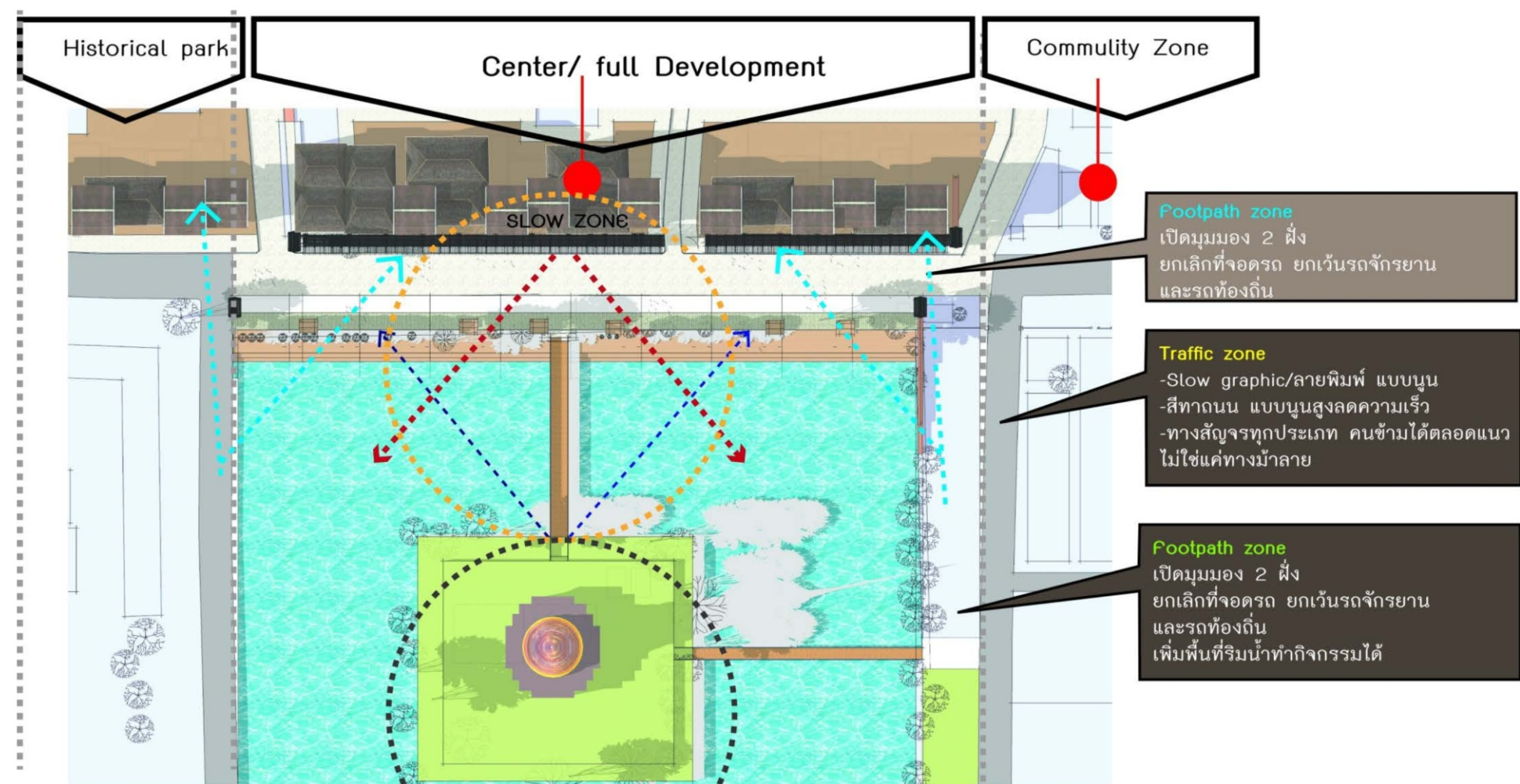
วัดตะพังทอง



สรุปข้อเสนอแนะ

แนวทางการปรับปรุงภูมิทัศน์ถนนกรณีศึกษาหน้าวัดตะพังทองในพื้นที่อุทยานประวัติศาสตร์...

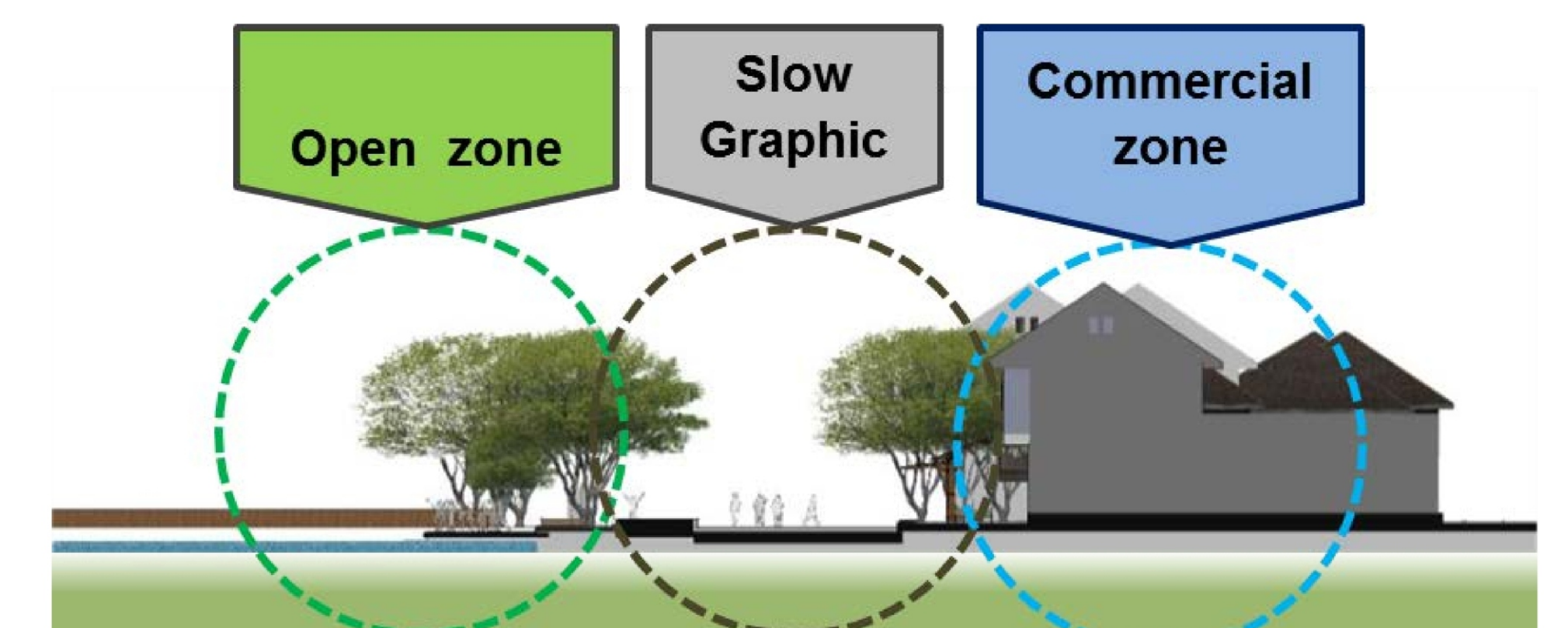
- 1. กิจกรรมในชุมชนมีผลกระทบต่อกิจกรรมของพื้นที่ เช่น อาคารบ้านเรือน...



Poolpath zone เป็นมุมมอง 2 มิติ ยกเลิกที่จอดรถ ยกเว้นรถจักรยาน และรถจักรยาน


Traffic zone Slow graphic/ชายฝั่ง แบบถนน สีทางคน แบบเบงจอลความเร็ว ทางจักรยานประเภท คนขี่ไม่ได้ถอดหมวก ไม่ใช้เคาะท้ายท้าย

Poolpath zone เป็นมุมมอง 2 มิติ ยกเลิกที่จอดรถ ยกเว้นรถจักรยาน และรถจักรยาน เพิ่มพื้นที่รับน้ำพายุจราจรมาได้

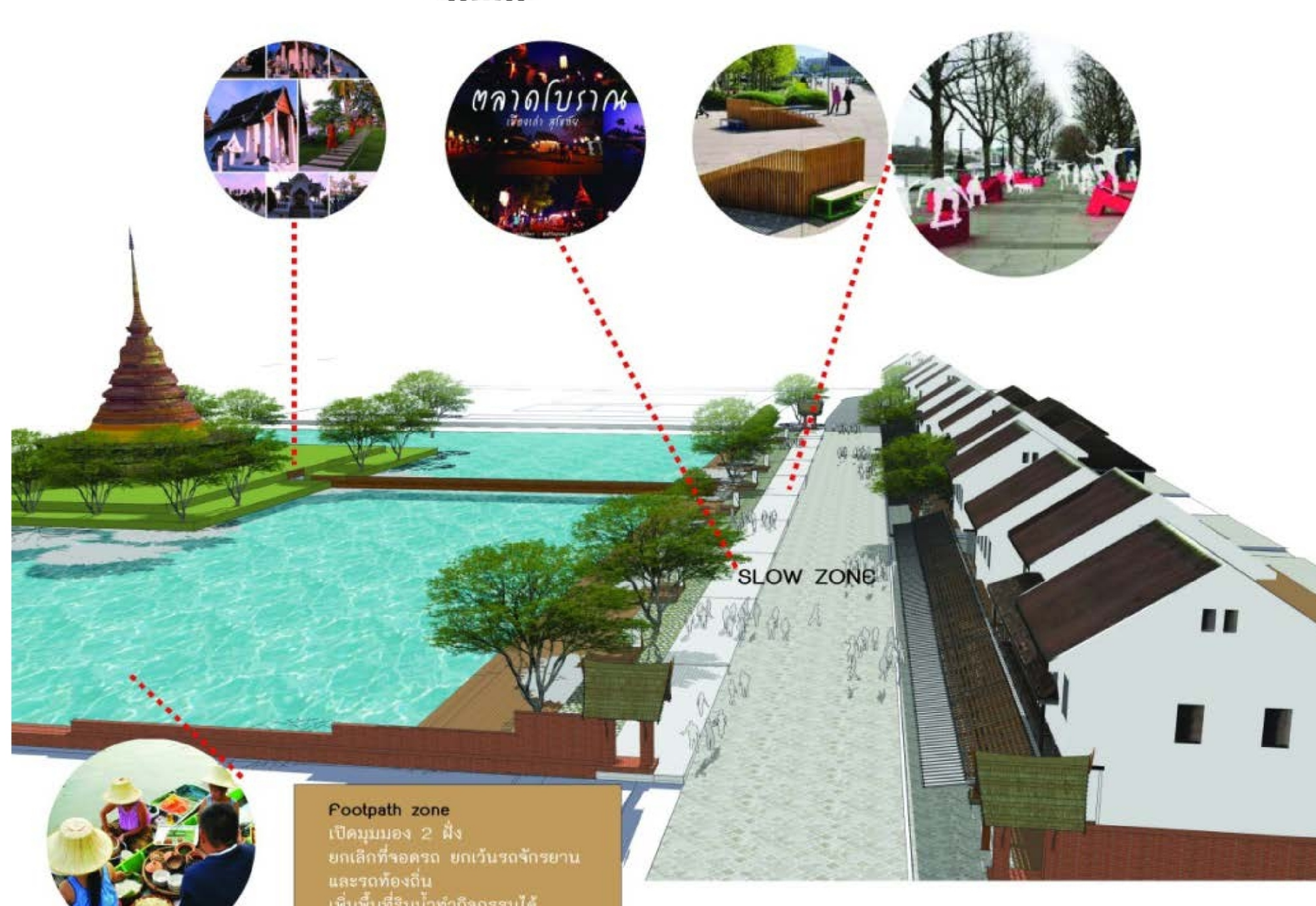


- 2. กำหนดพื้นที่ปิดโล่ง เป็นลานคนเดินเพื่อรองรับ สำหรับกิจกรรม วัฒนธรรม ประเพณี ของท้องถิ่น

- 4. กำหนดจุดจอดรถจักรยาน และเส้นทางท่องเที่ยวเชื่อมโยง ทางวัฒนธรรมคลองแม่ฟ้าพัน และเชื่อมโยงรถจักรยานในพื้นที่ชุมชนที่มีเอกลักษณ์ต่อไป



แสดงทัศนียภาพการเปิดพื้นที่โล่ง(open zone)หน้าวัดตะพังทอง



Poolpath zone เป็นมุมมอง 2 มิติ ยกเลิกที่จอดรถ ยกเว้นรถจักรยาน และรถจักรยาน เพิ่มพื้นที่รับน้ำพายุจราจรมาได้

แสดงการปรับปรุงภูมิทัศน์หน้าวัดตะพังทอง

